

# Le Charmant Som



Visorando



Randonnée n°77845

Une randonnée proposée par gl38

À la belle saison, petite promenade très facile avec un point de vue magnifique sur la Grande Chartreuse, le Mont Blanc et de nombreux autres sommets.  
Les chiens sont interdits au Charmant Som, même en laisse du 10 juin au 15 octobre.

<b>Durée :</b>	1h20	<b>Difficulté :</b>	Facile
<b>Distance :</b>	2.69km	<b>Retour point de départ :</b>	Oui
<b>Dénivelé positif :</b>	203m	<b>Activité :</b>	A pied
<b>Dénivelé négatif :</b>	208m	<b>Régions :</b>	Alpes, Chartreuse, Dauphiné
<b>Point haut :</b>	1851m	<b>Commune :</b>	Saint-Pierre-de-Chartreuse (38380)
<b>Point bas :</b>	1664m		

## Description

Du col de Porte, une route goudronnée monte (D57e) vers le Nord-Ouest et mène après 5km à la bergerie du Charmant Som.

Attention, en hiver la route est barrée par un gros tas de neige et il faut monter à pied, en raquettes, à skis... et la bergerie est fermée!

**(D/A)** Du parking en regardant la bergerie, on voit sur la droite le sentier qui monte vers l'est pour atteindre la crête, puis qui va sur la crête jusqu'à l'antécime du Charmant Som.

Un passage piéton permet de traverser les barrières électriques qui empêchent le bétail de divaguer, on accède à un large chemin qui a été redessiné et où de grosses pierres forment un escalier, il n'y a plus qu'à suivre les marques rouge et jaune. Arriver sur la crête.

**(1)** le chemin monte à gauche vers le Nord directement vers ce qu'on croit être le sommet. Il est alors marqué en jaune uniquement.

Pour la préservation de la flore, il faut rester sur le sentier. Des pancartes et des ficelles rappellent à l'ordre les récalcitrants. Rejoindre le bout de l'arête.

**(2)** Ce n'est pas fini ! Il faut descendre un peu et monter sur la bosse suivante où l'on voit la croix posée au sommet.

**(3)** De là on aperçoit, en contrebas, les bâtiments de la Grande Chartreuse, le Mont Blanc, Le Grand Som, Chamechaude, la Pinéa, le Mont Aiguille...

On revient par le chemin inverse, il faut éviter de faire n'importe quoi : il y a des pentes très raides pas bien loin !

Il y a un troupeau de vaches qui alimente en lait la bergerie.

## Informations pratiques

Le dimanche après-midi, on n'est pas tout seul et il peut être compliqué de garer sa voiture.

**Attention :** Les chiens sont interdits au Charmant Som, même en laisse du 10 juin au 15 octobre. Merci de respecter cette interdiction pour des raisons environnementales et de protection de la biodiversité.

## A proximité

À la bergerie, on peut se restaurer et à la laiterie acheter de la tomme de Chartreuse et du Sérac, spécialité locale faite à partir du petit lait restant de la fabrication de la tomme, excellent pour les régimes anti-cholestérol !

Donnez-nous votre avis sur : <https://www.visorando.com/randonnee-le-charmant-som/>

## Points de passages

**D/A col de Porte**  
N 45.318893° / E 5.756511° - alt. 1669m - km 0

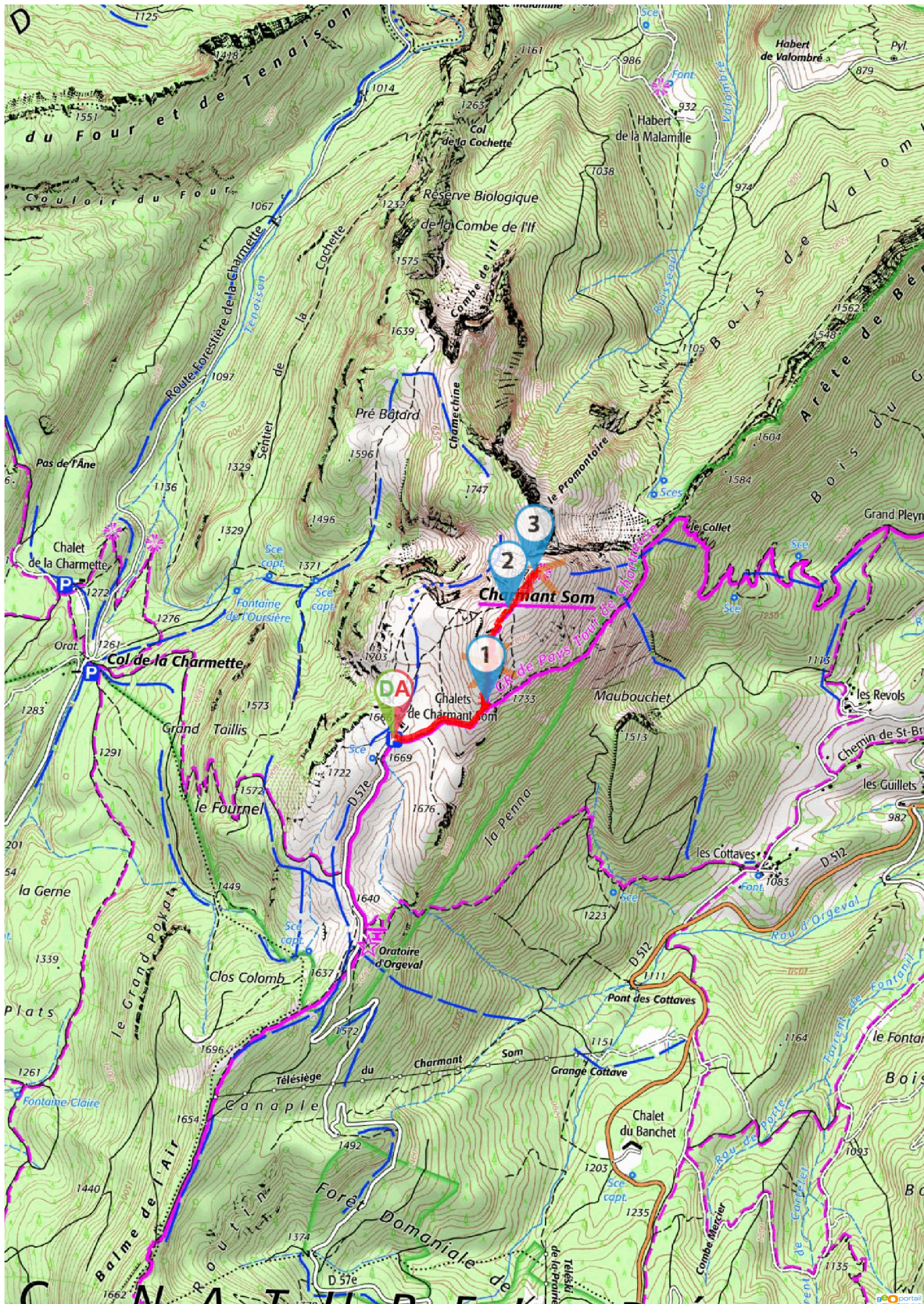
**1 Crête**  
N 45.320214° / E 5.761501° - alt. 1727m - km 0.49

**2 Fin de la crête**  
N 45.323794° / E 5.762703° - alt. 1824m - km 1.1

**3 - Charmant Som (1867m)**  
N 45.325171° / E 5.764103° - alt. 1848m - km 1.31

**D/A col de Porte**  
N 45.319022° / E 5.756376° - alt. 1672m - km 2.69

Téléchargez l'application Visorando pour suivre cette randonnée



↑ N 1km  
©2022 IGN

Visorando et l'auteur de cette fiche ne pourront pas être tenus responsables en cas d'accident survenu sur ce circuit.



# LA CHARTE

du *visorandonneur*

## Préparation de sa randonnée



### BIEN CHOISIR SA RANDONNÉE

en fonction de sa durée, et de sa difficulté, en fonction de ses compétences et de sa condition physique.



### CONSULTER LA MÉTÉO

et se renseigner sur les particularités du site : neige, température, horaires et coefficient des marées, vent, risque d'incendie...



### S'ÉQUIPER EN CONSÉQUENCE

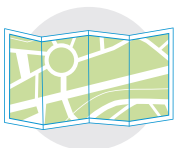
équipement particulier, moyen d'alerte, trousse à pharmacie, vêtements... et prendre de quoi boire et s'alimenter.



### PRÉVENIR

au moins une personne du projet de randonnée.

## Comportement pendant la randonnée



### RESTER SUR LES SENTIERS

(sauf cas exceptionnel).




### RESPECTER

les cultures et les prairies, ne pas cueillir ou ramasser les fruits.



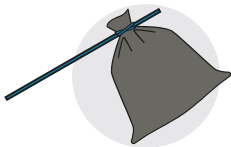
### RESPECTER LES INTERDICTIONS

propres au site : ne pas cueillir, ne pas faire de feu, ne pas camper...



### REFERMER

les clôtures et barrières après les avoir ouvertes, demeurer prudent en cas de troupeau et s'en écarter.



### RAMENER SES DÉCHETS

ne pas laisser de traces de son passage.



### ÊTRE DISCRET

respectueux et courtois vis à vis des autres usagers.



### GARDER LA MAÎTRISE DE SON CHIEN

le tenir attaché, l'avoir auprès de soi à chaque croisement d'autres usagers, pouvoir le rappeler à tout moment. Randonner avec son chien est à proscrire en présence de troupeaux.



### LA NATURE EST UN MILIEU VIVANT

qui évolue avec le temps, randonner c'est partir à l'aventure avec les risques qui y sont liés. Savoir renoncer et faire demi-tour est aussi un geste responsable.

**Qu'il soit privé ou public, vous randonnez toujours sur un terrain ne vous appartenant pas, particulièrement s'il est privé, les propriétaires autorisent (généreusement, gracieusement ou aimablement) le passage.**

**Merci de ne pas poursuivre en justice en cas d'accident ceux chez qui vous randonnez au risque de se voir interdire ce loisir; mais vous pouvez signaler tout risque rencontré.**